

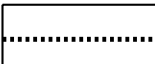



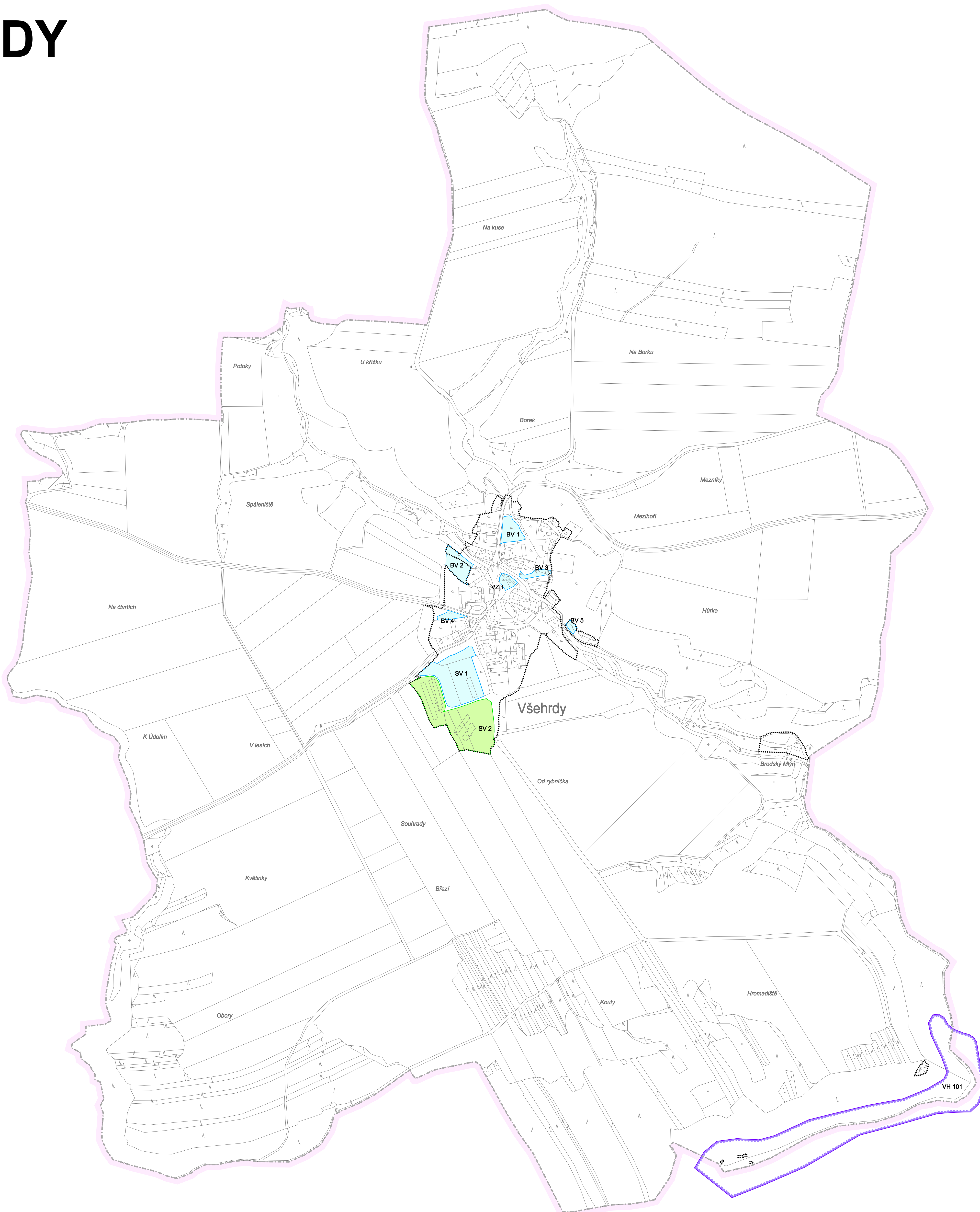


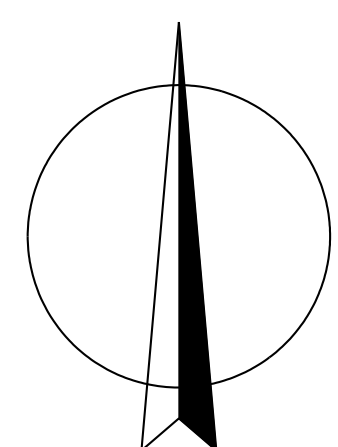
ÚZEMNÍ PLÁN VŠEHRDY

LEGENDA :

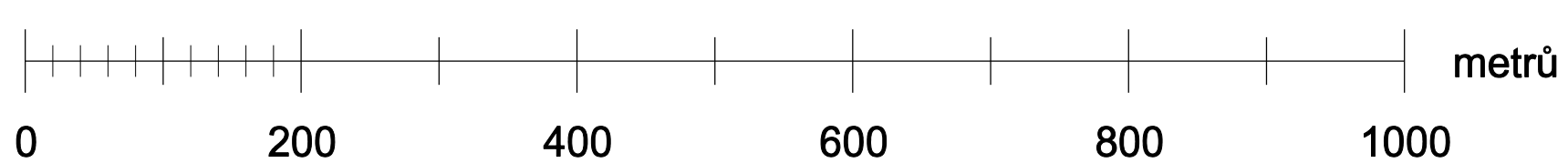
-  hranice řešeného území
-  katastrální hranice
-  hranice zastavěného území dle § 58 zák. č. 183/2006 Sb., ke dni 1. 3. 2012
-  hranice zastavitelných ploch
-  hranice ploch přestavby
-  hranice ploch územní rezervy



ZÁZNAM O ÚČINNOSTI ÚZEMNÍHO PLÁNU	
Vydávající správní orgán	ZASTUPITELSTVO OBCE VŠEHRDY
Datum nabytí účinnosti	
Pořizovatel	MĚSTSKÝ ÚŘAD KRALOVICE
Jméno oprávněné úřední osoby	Ing. Lenka Šapovalová
Funkce oprávněné úřední osoby	vedoucí úřadu územního plánování
Podpis:	Otisk úředního razítka:



M.: 1:5000



VÝKRES ZÁKLADNÍHO ČLENĚNÍ ÚZEMÍ

KADLEC K.K. NUSLE, spol. s r.o.			
Chaberská 3, 182 00 Praha 8 Tel./fax: 284 680 740, 284 680 750 e-mail: posta@kadleckk.cz www.kadleckk.cz			
Projedavce: Ing. arch. Daniela Binderová	Odborný projektant: Kateřina Benšková	Operátor: Kateřina Benšková	
Pořizovatel: Městský úřad Kralovice	Schvalovací orgán: Zastupitelstvo obce Všehrdy	Číslo směrnice: 394/2011	
Aloz: ÚZEMNÍ PLÁN VŠEHRDY	Datum: 05. 2013	Výška č.: A1.	
Název výkresu: Výkres základního členění území	Měřítko: 1 : 5000	Kopie č.:	